

## Schaktövervakning

Rester av gravhög 25 på höggravfält Fi 12.1 i Finström, Prestgården

## Arkeologisk schaktövervakning

<b>Ärende:</b>	Förberedande arbeten för grusning av gårdsplan
<b>Kommun:</b>	Finström
<b>By:</b>	Prestgården
<b>Fornlämnings nr.</b>	Fi 12.1
<b>Grundkarta:</b>	Blad 1021 07

Efter avslutad undersökning på gravfält Fi 12.1 år 2008 (se rapport av Daniel Anderberg 2008) skall markägaren utvidga det grävda området för att fylla med grus såsom infart och grusat område intill huset och dess ingångar. Museibyran har begärt att få vara med när schaktningsarbetena utförs av entreprenör Bosses gräv. För övriga uppgifter om undersökningsområdet hänvisas till ovannämnda rapport från undersökningarna tidigare under hösten.

Den 8/12 2008 schaktades jordmassorna av över den yta som skall grusas som infart och öppet område kring husets SÖ del. Arbetena övervakades av Rudolf Gustavsson och Daniel Anderberg. I det avschaktade områdets norra kant framkom en stenpackning i det annars stenfria området. Detta visade sig vara resterna av gravhög A25 som inte påträffades vid provschaktningen i september 2008. Här avslutades grävningarna med maskin och resten undersöktes för hand. Stenpackningen var avlång med maximala längd och breddmått 2x1,5; bredast i schaktkanten mot norr. Anläggningen var inklämd precis mellan de två sökschakt som grävdes tidigare under hösten, med avstånd mellan 30-50 cm.

Anläggningen utgjordes av endast ett varv sten som låg direkt i ett runt brandlager med ca 0,8 m diameter. På den västra sidan, mot huset, låg samma lager med sand, grus och byggnadsmaterial som täckte anläggningarna 28 och 29, direkt mot de stenar som avgränsade brandlagret. På den östra sidan syntes också att nergrävning skett. I mitten av anläggningen låg de påförda grusmassorna endast någon cm över brandlagret.

En planritning upprättades över de kvarvarande resterna av anläggningen och de jordmassor var fynd noterades grävdes upp i hinkar och vattensållades vid Ribackakontoret. Det var endast i det kolbemängda lagret innanför stenarna som fyndmaterial (fragment av brända ben) fanns. Volymmässigt rörde det sig om ca 80 liter jord som sållades.

Efter detta upprättades en profilritning, och schaktet utvidgades till sin slutgiltiga storlek. Denna utvidgning innebar att en remsa på 20-35 cm bakom profilen grävdes ut för hand. Inom denna smala utvidgning framkom brandlagrets norra avgränsning. Brandlagret har således undersökts och tagits bort i sin helhet.

Ett tunt lager av högens ursprungliga fyllning kunde ses i profilen som ett grått myllalager. Som tjockast var det orörda partiet ca 20 cm.

Vid undersökningen framkom inom ett begränsat område flera fragment av bränd lera. Fragmenten kommer troligtvis från en krossad lertass. Detta låg i toppen av brandlagret alldeles intill en av de största stenarna i anläggningen. Anläggningen innehöll även enstaka fragment ornerat ben som sannolikt representerar en benkam. Vad som också pekar mot att detta varit en kam är fyndet av mycket liten järnnit som brukar användas i kammar. Bland järnfragmenten som framkom finns en vikt del av järnplåt som ser ut att vara ett kantbeslag till en knivslida. Övriga järnfragment förefaller vara nitar och spikar. Slutligen registrerades 1,3 kg brända ben.



*Figur 1.  
Stenpackningen framrensad. Fotografi C081208\_01.*



*Figur 2.  
Profil mot norr. Fotografï C081208\_03.*

Kastelholm 23/12 2009

Tf antikvarie Rudolf Gustavsson

Fyndkatalog, schaktövervakning Fi 12.1 2008. Fogad till katalogen för den arkeologiska undersökningen på samma plats samma år.

Acc	Fnr	Sakord	Material	Schakt	Kontext	Antal	Vikt	Kommentarer
ÅM 742	159	Nit	Järn	A25	Brandlager	8	69,14	4 hela, 4 fragment
ÅM 742	160	Nit	Järn	A25	Brandlager	1	0,4	Kamnit
ÅM 742	161	Knivslida	Järn	A25	Brandlager	2	10,4	vikt järnplåt kring eggdelen
ÅM 742	162	Oidentifierat föremål	Järn	A25	Brandlager	16	16,1	Diverse småfragment av järn, sannolikt mestadels nitar/spikar
ÅM 742	163	Lerass?	Bränd lera	A25	Brandlager	27	80,8	Troligtvis fragment av lertass. X6683641,02/ Y1441366,2/ Z18,40
ÅM 742	164	Oidentifierat föremål	Oidentifierat material	A25	Brandlager	2	1,5	
ÅM 742	165	Bearbetat ben	Bränt ben	A25	Brandlager	4	1,2	Troligtvis delar av benkam
ÅM 742	166	Ben	Bränt ben	A25	Brandlager	8090	1326,1	
ÅM 742	167	Oidentifierat föremål	Organiskt mtrl	A25	Brandlager	19	19	Kol och delar som ser ut som näver

W:\Museum\KULTURMILJÖENHETEN\Digitalafoton\2008\Fi12-1\

DigFotID	Beskrivning	Anl	Bildtyp	Från	Signatur
C081208_01	A25 i plan efter framrensning	A25	Plan	SV	Daniel Anderberg
C081208_02	Området mellan A25 och bostadshuset under grävning.	A25	Plan	SV	Daniel Anderberg
C081208_03	Profil mot N	A25	Profil	SV	Daniel Anderberg
C081208_04	Detalj av profil i brandlagrets centrum	A25	Profil	S	Daniel Anderberg
C081208_05	A25 efter utgrävning, innan utvidgning	A25	Plan	SV	Daniel Anderberg
C081209_01	A25 efter utvidgning och utgrävning	A25	Plan	SV	Rudolf Gustavsson
C081209_02	Schaktkanten efter avslutad undersökning	A25	Profil	SV	Rudolf Gustavsson

# IK 273:24

## Fi 12.1

### Schakt plan

Skala 1:100

Upprättad av LB 2008

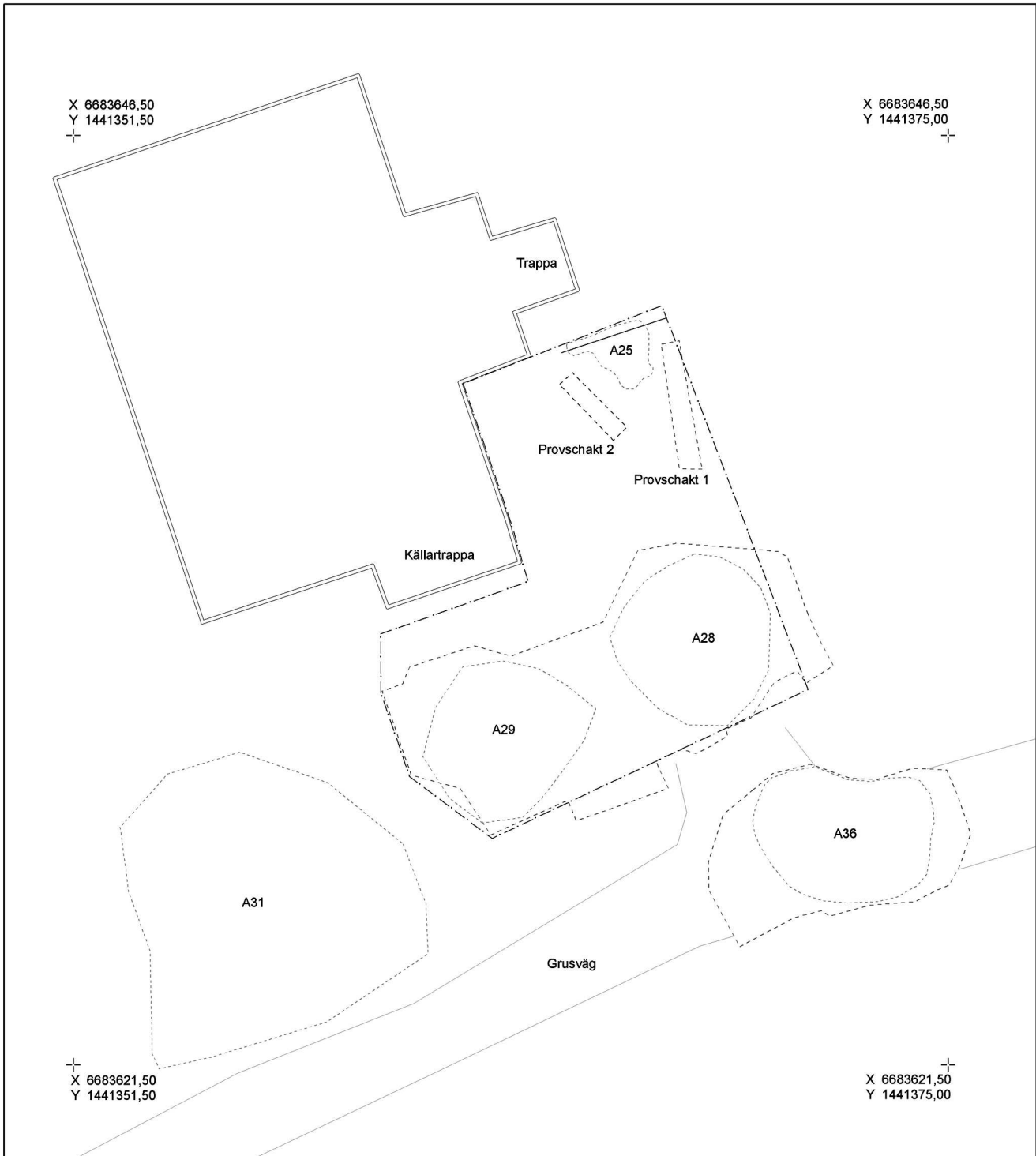


00,51 2 3 4 5 Meter



### Teckenförklaring

-  Schakt A25
-  Schakt A28 - A29 och A36
-  Gravhöger
-  Bostadshus
-  Profil (mot Ö)




# IK 273:25

Fi 12.1

A25

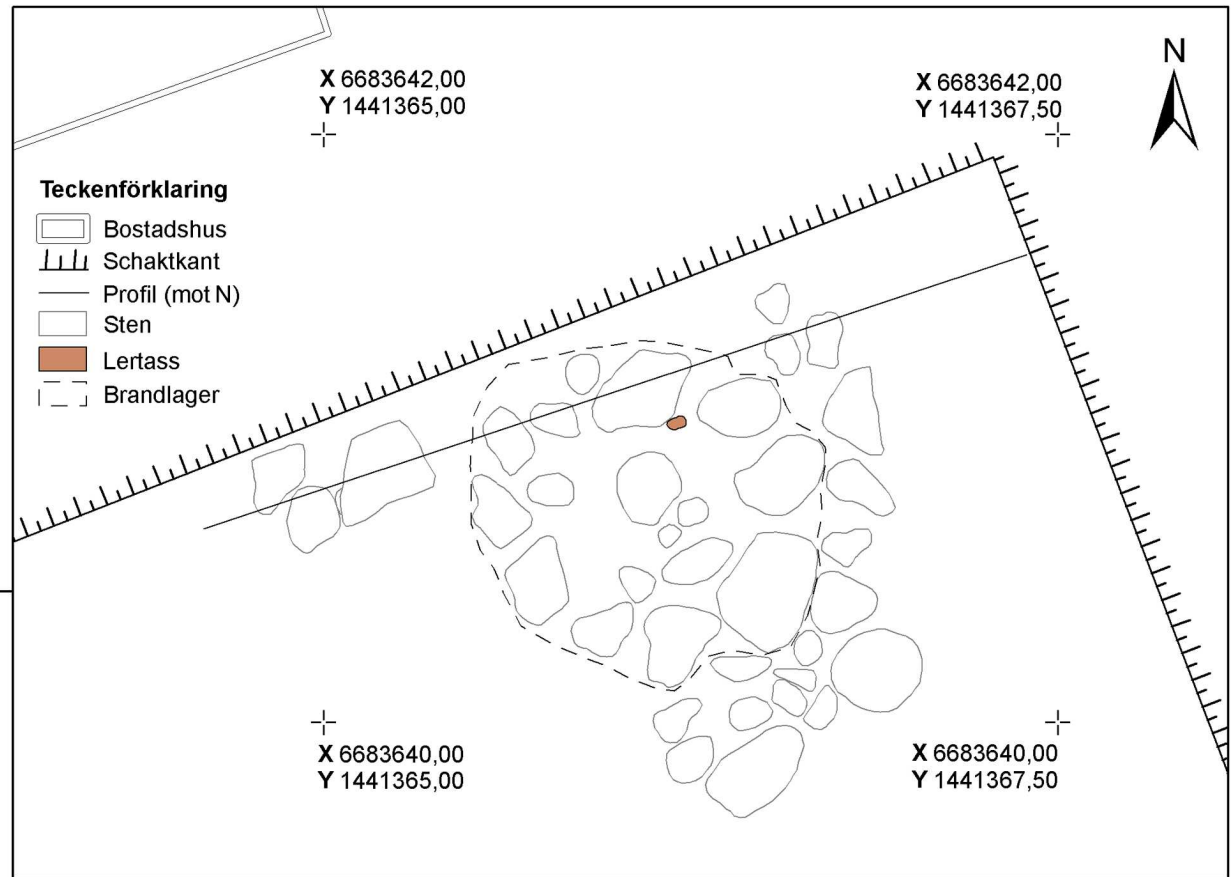
Plan och Profil

Skala 1:20



Upprättad av RG 2008

Renritad av LB 2008



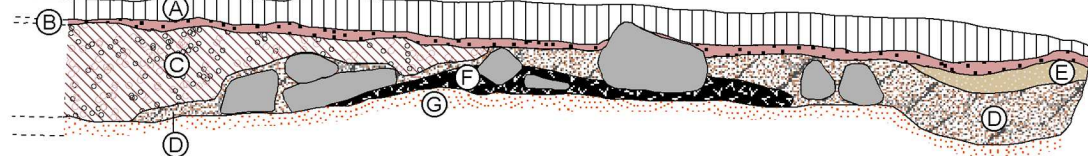
## Kontext

- A - Torv och mylla
- B - Grus
- C - Blandad sand, grus, mylla och byggnadsmaterial
- D - Grå myllig sand
- E - Ljusbrun sand
- F - Brandlager
- G - Orange sand, steril

X 6683640,66  
Y 1441364,58

Z 18,70

VSV



Z 17,70

X 6683641,60  
Y 1441367,39

Z 18,70

ÖNÖ

Z 17,70